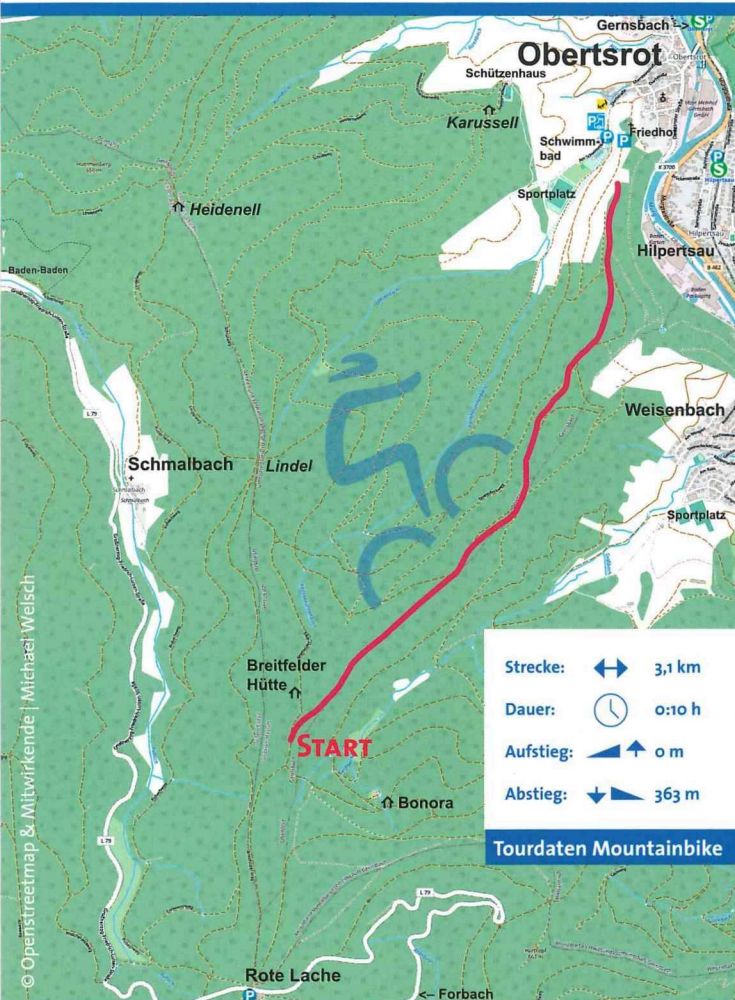


BESCHREIBUNG STEINEDECK-TRAIL

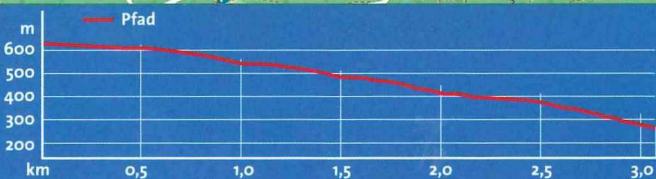
Auf knapp 3,1 Kilometern führt der Steinedeck-Trail bis in den Gernsbacher Ortsteil Obertsrot.

Der Steinedeck-Trail stellt kaum Ansprüche an das Fahrkönnen, verspricht aber viel Spaß bei der Abfahrt. Vom Startpunkt nahe der Breiffelder Hütte führt der Weg über das „Steinedeck“, die technischste Stelle, über Grasweg und Waldboden an der Königsforle vorbei, bis zum Endpunkt nahe Friedhof. Das Gefälle beträgt maximal 22°.



Strecke:	↔	3,1 km
Dauer:	🕒	0:10 h
Aufstieg:	⬆️⬆️	0 m
Abstieg:	⬆️⬆️	363 m


Tourdaten Mountainbike



Höhenprofil Steinedeck-Trail



NATURPARK SCHWARZWALD
MITTE/NORD



Steinedeck-Trail



GPX-Track:
www.outdooractive.de



herz. erfrischend. echt.



Trail Trust
A Five Footnote Initiative



GERNSBACH
www.gernsbach.de