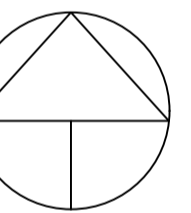




Alle Maße sind vom Unternehmer
am Bau verantwortlich zu prüfen.

514/B.01.00



Anzahl Pattern:

- Einreihig Anzahl: 18 St./ 166,32m²
- Zweireihig Anzahl: 91 St./ 1732,64m²

VORABZUG 05.06.2025

E			
D			
C			
B			
A			
INDEX	DATUM	NAMEN	ÄNDERUNG

PROJEKT

Friedhöfe Gernsbach
Lageplan: Katholischer Friedhof
Analyse: Raster

BAUHERR
WEIHER GmbH

Bahlinger Straße 1
79111 Freiburg

VERFASSER

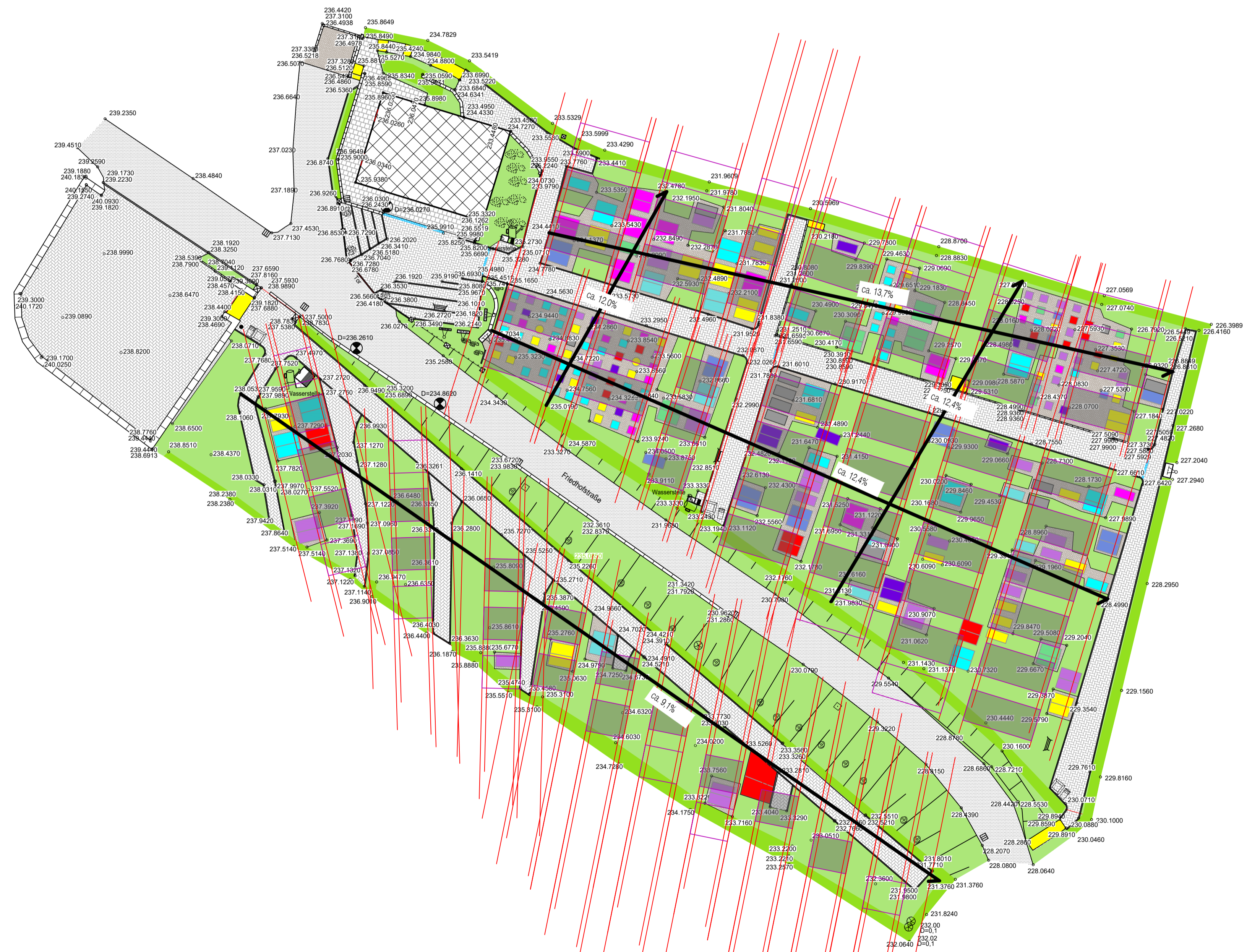
stadt landschaft plus Landschaftsarchitekten GmbH
Rastatter Straße 25 76199 Karlsruhe-Rüppurr
t 0721.909989 - 0 f 0721.882006
info@stadtlandschaftplus.de www.stadtlandschaftplus.de



MASSSTAB 1/250
GEZ.DATUM ALH/05.06.2025

GEP.DATUM /...
DATE4_2025-05-28_Katholischer Friedhof.dwg
BLATT-GR 0,594 x 0,841 = 0,5m
PLAN-NR. INDEX

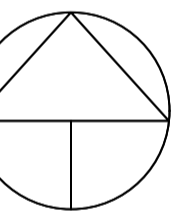
514/B.01.00



Anzahl Pattern Variante 1
 - Einreihig Anzahl: 20 St./ 184,80m²
 - Zweireihig Anzahl: 35 St./ 607,60m²

Alle Maße sind vom Unternehmer
 am Bau verantwortlich zu prüfen.

514/B.01.01



VORABZUG 05.06.2025

INDEX	DATUM	NAMEN	ÄNDERUNG
E			
D			
C			
B			
A			

PROJEKT

Friedhöfe Gernsbach
 Lageplan: Staufenberg
 Analyse: Raster Variante 1

BAUHERR
WEIHER GmbH

Bahlinger Straße 1
 79111 Freiburg

VERFASSER

stadt landschaft plus Landschaftsarchitekten GmbH
 Rastatter Straße 25 76199 Karlsruhe- Rippurr
 t 0721.909989 - 0 f 0721.882006
 info@stadtlandschaftplus.de www.stadtlandschaftplus.de

MASSSTAB 1/250
 GEZ/DATUM ALH/05.06.2025

GEZ/DATUM /...
 DATEI 514_2025-05-28_Staufenberg.dwg
 BLATT-GR 0,594 x 0,841 = 0,5m
 PLAN-NR INDEX

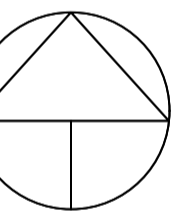
514/B.01.01



- Anzahl Pattern:
- Einreihig Anzahl: 3 St./ 27,72m²
 - Zweireihig Anzahl: 41 St./ 780,64m²

Alle Maße sind vom Unternehmer am Bau verantwortlich zu prüfen.

514/B.01.02



VORABZUG 05.06.2025

INDEX	DATUM	NAMEN	ÄNDERUNG
E			
D			
C			
B			
A			

PROJEKT

Friedhöfe Gernsbach
Lageplan: Hilpertsau
Analyse: Raster

BAUHERR
WEIHER GmbH

Bahlinger Straße 1
79111 Freiburg

VERFASSER

stadt landschaft plus Landschaftsarchitekten GmbH
Rastatter Straße 25 76199 Karlsruhe-Rüppurr
t 0721.909989 - 0 f 0721.882006
info@stadtlandschaftplus.de www.stadtlandschaftplus.de



MASSSTAB 1/250
GEZ.DATUM ALH/05.06.2025
GEP.DATUM /...
DATEI 514_2025-05-28_Hilpertsau.dwg
BLATT-GR 0,594 x 0,841 = 0,5m²
PLAN-NR. INDEX

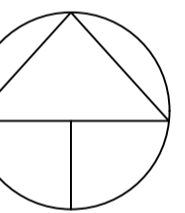
514/B.01.02



- Anzahl Pattern:
- Einreihig Anzahl: 43 St./397,32m²
 - Zweireihig Anzahl: 0 St./0m²

Alle Maße sind vom Unternehmer
am Bau verantwortlich zu prüfen.

514/B.01.04



VORABZUG 05.06.2025

INDEX	DATUM	NAMEN	ÄNDERUNG
E			
D			
C			
B			
A			

PROJEKT

Friedhöfe Gernsbach
Lageplan: Lautenbach
Analyse: Raster

BAUHERR
WEIHER GmbH

Bahlinger Straße 1
79111 Freiburg

VERFASSER
stadt landschaft plus Landschaftsarchitekten GmbH
Rastatter Straße 25 76199 Karlsruhe- Rippurr
t 0721.909989 - 0 f 0721.882006
info@stadtlandschaftplus.de www.stadtlandschaftplus.de



MASSSTAB 1/250
GEZ.DATUM ALH/05.06.2025
GEP.DATUM /...
DATEI 514_2025-05-08_Lautenbach.dwg
BLATT-GR 0,594 x 0,841 = 0,5m²
PLAN-NR. INDEX

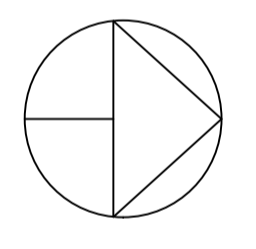
514/B.01.04



Anzahl Pattern:
 - Einreihig Anzahl: 33 St./ 304,92m²
 - Zweireihig Anzahl: 24 St./ 416,64m²

Alle Maße sind vom Unternehmer am Bau verantwortlich zu prüfen.

514/B.01.05



VORABZUG 05.06.2025

E			
D			
C			
B			
A			
INDEX	DATUM	NAMEN	ÄNDERUNG

PROJEKT

Friedhöfe Gernsbach
 Lageplan: Obertsrot
 Analyse: Raster

BAUHERR
WEIHER GmbH

Bahlinger Straße 1
 79111 Freiburg

VERFASSEN
 stadt landschaft plus Landschaftsarchitekten GmbH
 Rastatter Straße 25 76199 Karlsruhe- Rippurr
 t 0721.909989 - 0 f 0721.882006
 info@stadtlandschaftplus.de www.stadtlandschaftplus.de



MASSSTAB 1/250
 GEZ/DATUM ALH/05.06.2025
 GEP/DATUM /...
 DATEI 514_2025-05-28_Obertsrot.dwg
 BLATT-GR 0,594 x 0,841 = 0,5m²
 PLAN-NR INDEX

514/B.01.05

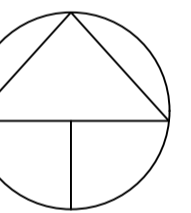


Anzahl Pattern:

- Einreihig Anzahl: 72 St./ 665,28m²
- Zweireihig Anzahl: 0 St./ 0 m²

Alle Maße sind vom Unternehmer
am Bau verantwortlich zu prüfen.

514/B.01.06



VORABZUG 05.06.2025

E			
D			
C			
B			
A			
INDEX	DATUM	NAME	ÄNDERUNG

PROJEKT

Friedhöfe Gernsbach
Lageplan: Reichental
Analyse: Raster

BAUHERR
WEIHER GmbH

Bahlinger Straße 1
79111 Freiburg

VERFASSER
stadt landschaft plus Landschaftsarchitekten GmbH
Rastatter Straße 25 76199 Karlsruhe- Rippurr
t 0721 909989 - 0 f 0721 882006
info@stadtlandschaftplus.de www.stadtlandschaftplus.de



MASSSTAB 1/250
GEZ.DATUM ALH/05.06.2025
GEP.DATUM /...
DATEI 514_2025-05-28_Reichental.dwg
BLATT-GR 0,594 x 0,841 = 0,5m
PLAN-NR INDEX

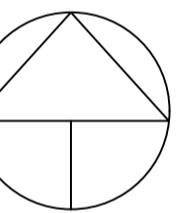
514/B.01.06



- Anzahl Pattern
- Einreihig Anzahl: 34 St./ 314,16m²
 - Zweireihig Anzahl: 110 St./ 2094,40m²

Alle Maße sind vom Unternehmer
am Bau verantwortlich zu prüfen.

514/A.01.03



INDEX	DATUM	NAMME	ÄNDERUNG
E			
D			
C			
B			
A			

PROJEKT

Friedhöfe Gernsbach
Lageplan: Evangelischer Friedhof
Analyse: Raster

BAUHERR
WEIHER GmbH

Bahlinger Straße 1
79111 Freiburg

VERFASSTER

stadt landschaft plus Landschaftsarchitekten GmbH
Rastatter Straße 25 76199 Karlsruhe- Rippurr
t 0721 909989 - 0 f 0721 882006
info@stadtlandschaftplus.de www.stadtlandschaftplus.de

MASSSTAB 1/250
GEZ/DATUM ALH/04.06.2025

GEP/DATUM
D:\514 2025-05-28_Evangelischer Friedhof.dwg
BLATT-GR 0,594 x 0,841 = 0,5m²
PLAN-NR INDEX

514/A.01.03