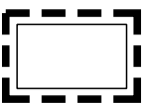



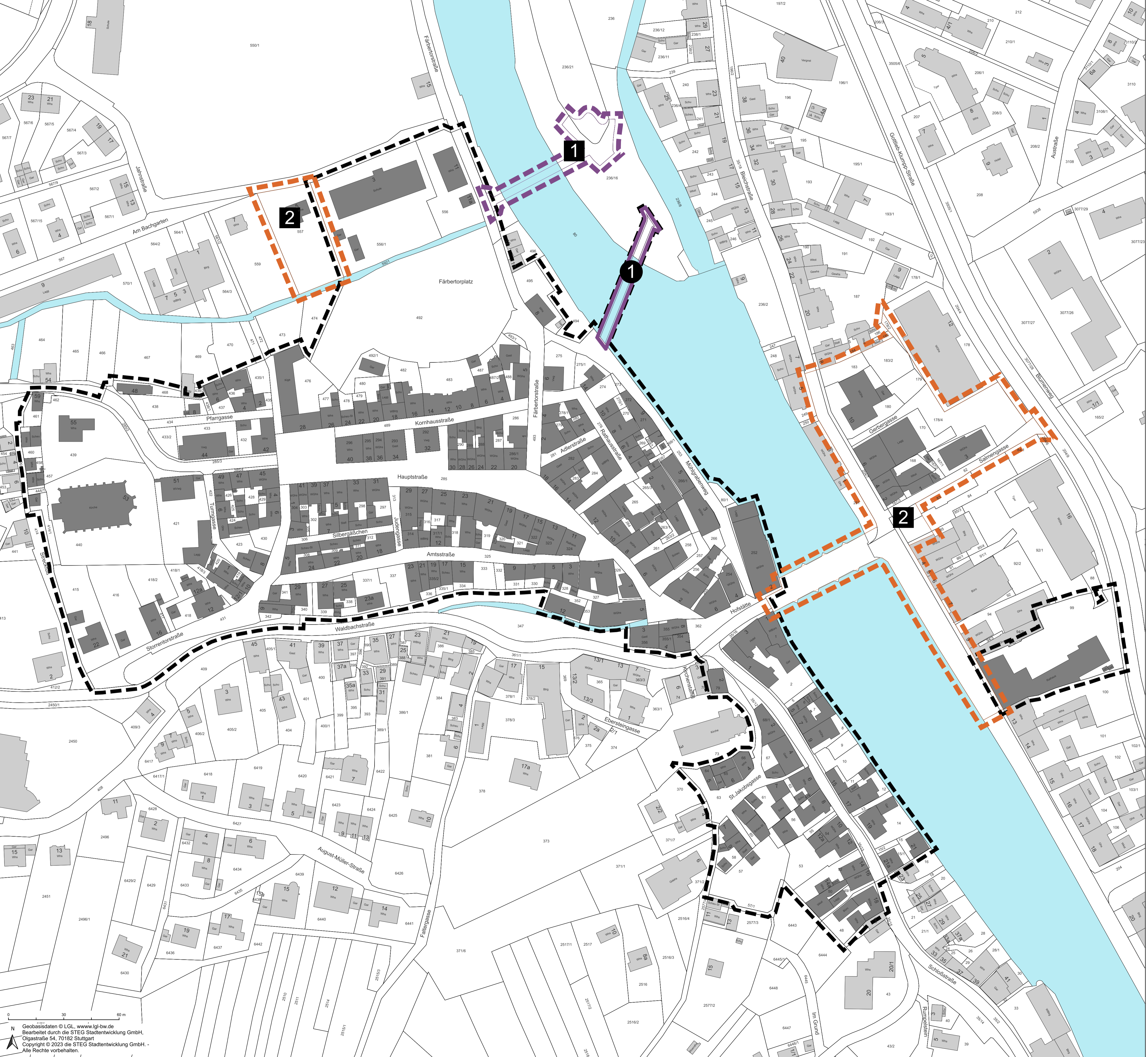


Förmliche Festlegung

-  Abgrenzung förmlich festgelegtes Sanierungsgebiet "Altstadt II" ca. 7,90 ha
-  1. Erweiterung des förmlich festgelegten Sanierungsgebiets "Altstadt II" ca. 0,07 ha
-  1. Teilaufhebung des förmlich festgelegten Sanierungsgebiets "Altstadt II" ca. 0,02 ha
-  2. Erweiterung des förmlich festgelegten Sanierungsgebiets "Altstadt II" ca. 1,10 ha



Stadt Gernsbach

Städtebauliche Erneuerungsmaßnahme "Altstadt II"

Geobasisdaten © LGL, www.lgl.bw.de
Bearbeitet durch die STEG Stadtentwicklung GmbH,
Olgastraße 54, 70182 Stuttgart
Copyright © 2023 die STEG Stadtentwicklung GmbH.
Alle Rechte vorbehalten.

Maßstab: 1:1000
Projekt Nr. 10938
28.04.2026/gh

die STEG
Stadtentwicklung GmbH
Standort Stuttgart
Olgastraße 54, 70182 Stuttgart