

Auf den Spuren der Bergmännle



Auf den Spuren der Bergmännle

Sehr geehrte Gäste!

Mit diesen Wandertipps stellen wir Ihnen immer eine ganz besondere Wanderroute aus unserem rund 350 km umfassenden Wegenetz rund um Gernsbach vor.

Dieses Mal führt uns die Tour vom Stadtbahn-Haltepunkt Obertsrot über die Bundesstraße, die Sebastian-Gruber-Brücke in den Ortsteil Obertsrot. Schon beim Überqueren der Murg genießen wir einen Blick auf die imposant gelegenen Weinberge und Schloss Eberstein, in dessen Höhlen früher die „Zwerge vom Gernsberg“ gehaust haben sollen. Vom Blumenplatz aus folgen wir der Beschilderung in Richtung „Obertsroter Straße“ und „Am Schlossberg“. Nun beginnt der erste Anstieg. Ein Serpentinweg schlängelt sich durch die ab 2002 neu angelegten Weinberge, entlang eines kleinen Stücks des Arboretums (Baumkundlicher Lehrpfad mit über 300 einheimischen und fremdländischen Bäumen), hinauf zum Schloss. Ein grandioser Blick auf das hintere Murgtal belohnt für die ersten Anstrengungen und die nahegelegene Schloss-Schänke mit Platanenterrasse lädt zu einer ersten gemütlichen Rast ein.

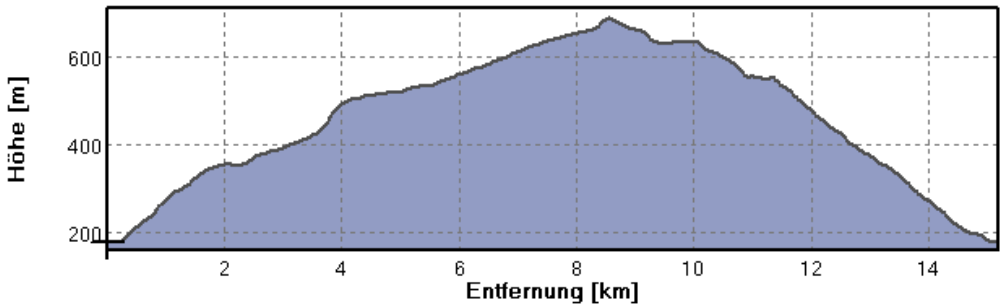
Am Schloss Eberstein folgen wir der Beschilderung zum „Ochsenkopfweg“ und „Am Zehntacker“ durch die ehemaligen markgräflichen Wälder das Ätzenbachtal hinauf bis hin zum „Heidenell“. Heidenell ist ein alter Flurname, dem die Menschen in den vergangenen Jahrhunderten eine eigene Deutung gaben. Der Ort soll nach den Heiden benannt sein, die an dieser Stelle einen Hof bewirtschafteten und unter einer Eiche den heidnischen Göttern geopfert haben sollen.

Nun begeben wir uns auf Baden-Badener Gemarkung und gehen auf einem breiten Waldweg mit leichtem Anstieg bis zum Lindel und weiter zum höchsten Punkt der Route, der Roten Lache. Das gleichnamige Hotel-Restaurant mit Gartenterrasse lädt zur Einkehr ein.

Zurück geht es über die „Breitfelderhütte“ und das „Naturfreundehaus Bonora“ zum Schilderstandort „Steinedeck“, nochmal mit einem herrlichen Ausblick auf das Schloss. Der Beschilderung folgend in Richtung „Am Schwimmbad“ erreichen wir dann nach ca. 3 Kilometern talwärts wie-



der den
Ortsrand
von Obertsrot. Das idyllisch gelegene Schwimmbad lockt mit einem Sprung ins kühle Nass, Badesachen natürlich vorausgesetzt. Durch den alten Ortskern von Obertsrot erreichen wir den Blumenplatz, an dem Café und Restaurant nochmals zu einer letzten Stärkung einladen, bevor die letzten Schritte zum Stadtbahn-Haltepunkt die Tour beenden.





Zur Orientierung hier nochmals die wichtigsten Daten:

Länge:	ca. 15,2 km	Steigung:	526 m
Höhe min/max:	175 m / 689 m	Dauer:	ca. 4-5 Std.
Start-/Zielpunkt:	Haltepunkt Obertsrot	ÖPNV:	Stadtbahn S41 bis Obertsrot
Einkehr:	Schloss Eberstein, Rote Lache, Café Altikulac, Rathaus-Pub, Riccardo's Murgtal Stübl		

Folgender Wanderbeschilderung können Sie folgen:

Haltepunkt Obertsrot - Blumenplatz – Obertsroter Straße – Am Schlossberg – Schloss Eberstein – Ochsenkopfweg – Am Zehntacker – Heidenell – Lindel – Rote Lache – Breitfelder Hütte – Naturfreundehaus Bonora – Steinedeck – Am Schwimmbad – Blumenplatz – Haltepunkt Obertsrot

Weitere Wandertipps aus dieser Reihe



Regelmäßige Veranstaltungen der Touristinfo:

Gästebegrüßung mit anschließender Stadtführung

im Mai & September jeweils Freitag 13.30 Uhr; im Juli - August jeweils Samstag 9.30 Uhr
Treffpunkt: Altes Rathaus, Hauptstraße 11

Kräuterführung zur Heilpflanze des Monats

Mai bis September jeweils 2 x monatlich, Termine siehe Veranstaltungskalender, Informationen und Faltblatt in der Touristinfo

Führung durch den Katz'schen Garten

auf Anfrage bei der Touristinfo
Treffpunkt: Katz'scher Garten, Bleichstraße

Führung durch das Arboretum Schloss Eberstein (Baumkundlicher Lehrpfad)

Mai bis September jeweils 1 x monatlich, Termin siehe Veranstaltungskalender
Treffpunkt: Touristinfo Gernsbach, Igelbachstr. 11 (Eingang Gottlieb-Klumpff-Straße)

Stadtrundgang Baden-Baden

auf Anfrage bei der Touristinfo
Treffpunkt: Touristinfo Gernsbach

Sonnenuhrenführung

Mai bis September jeweils 1 x monatlich, Termin siehe Veranstaltungskalender

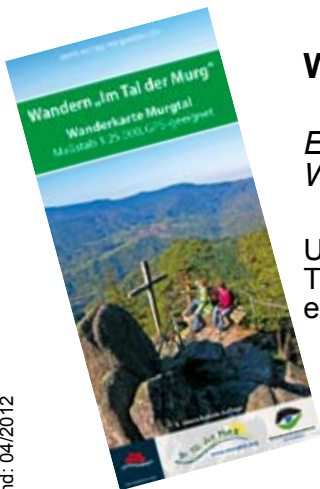
Stadtführung für Gernsbacher

Termin siehe Veranstaltungskalender, Information in der Touristinfo

Wanderungen des Schwarzwaldvereins

Dienstags-Wanderung: Friedegard Müller, Telefon 07224 5924

Mittwochs-Wanderung: Gerhard Gallo, Telefon 07224 656820



Wanderkarte Murgtal - 3. Auflage

*Entdecken Sie die Vielfalt unserer
Wanderregion im Maßstab 1:25.000*

Unsere Wanderkarte ist bei der
Touristinfo Gernsbach
erhältlich für

nur 3,95 Euro

Touristinfo Gernsbach

Igelbachstr. 11

76593 Gernsbach

Telefon 07224 644-44

Telefax 07224 644-64

E-Mail: touristinfo@gernsbach.de

Öffnungszeiten:

Juni-August: Mo-Fr: 9.00-12.00 Uhr • 14.00-17.00 Uhr • Sa: 10.00-12.00 Uhr

September-Mai: Mo-Fr: 9.00-12.00 Uhr • 14.00-16.30h