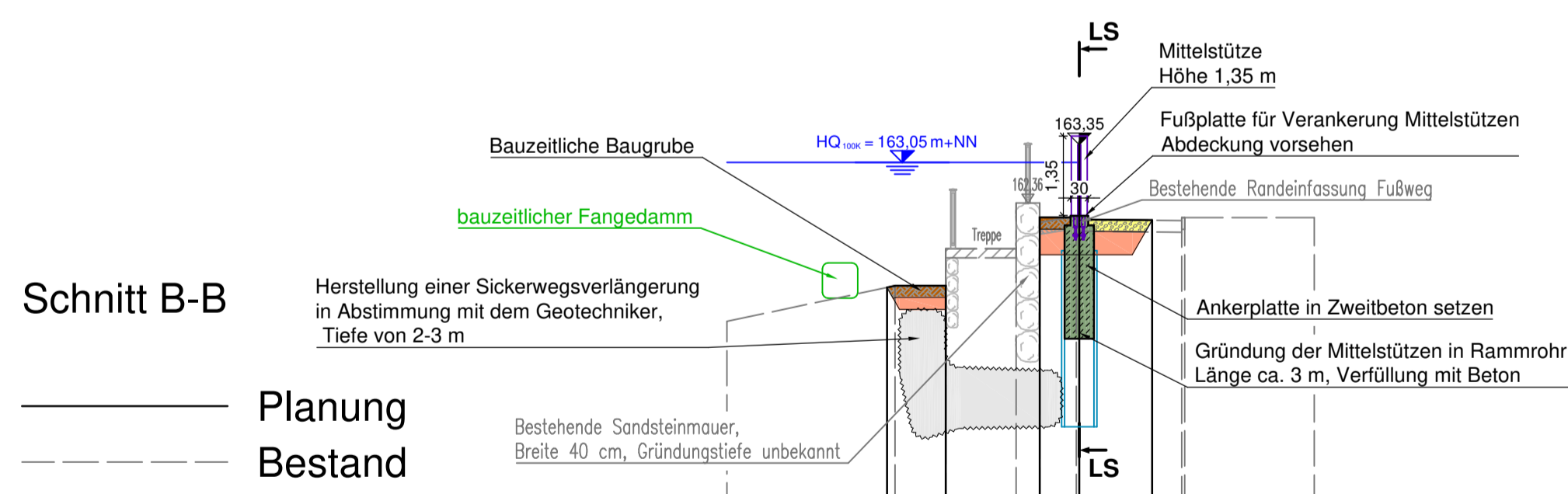


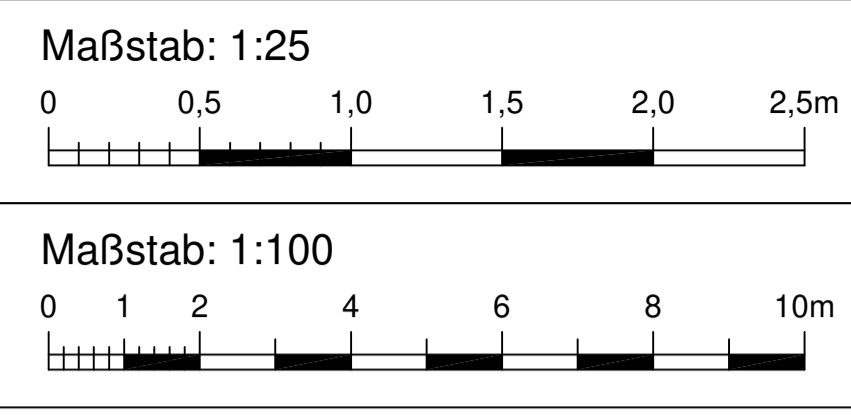
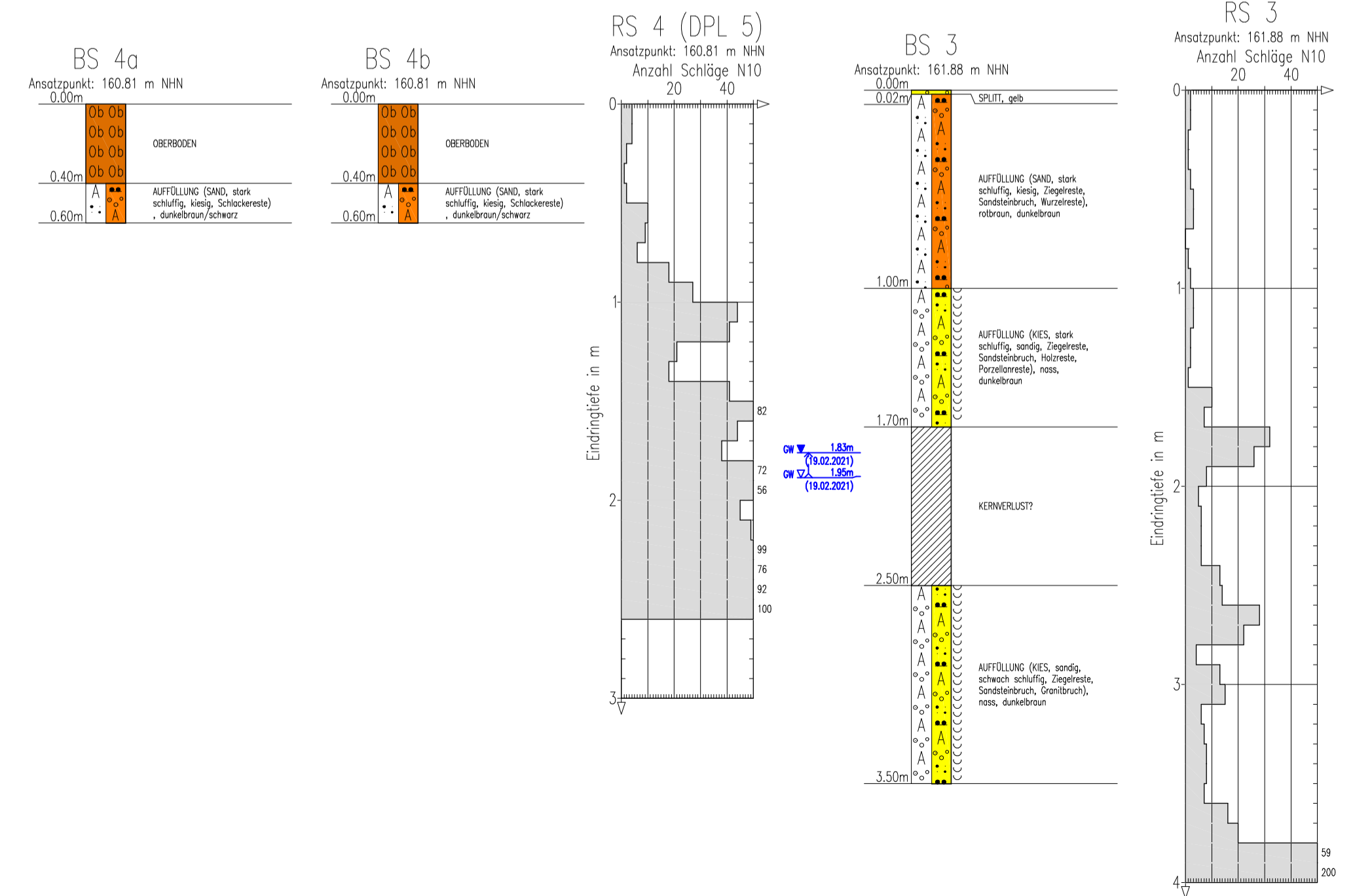
Planung	Höhe	[m+NN]					
	Station	[m]	0,00	1,30	160,74	160,74	160,74
Bestand	Höhe	[m+NN]	0,00	2,30	160,74	162,36	162,14
	Station	[m]	0,00	2,30	2,68	162,36	162,20

Planung	Höhe	[m+NN]							
	Station	[m]	0,00	3,81	4,81	5,21	5,91	6,86	10,00
Bestand	Höhe	[m+NN]	0,00	2,86	160,81	160,81	162,03	162,05	162,10
	Station	[m]	0,00	2,86	4,81	5,21	7,79	7,84	10,00



Planung	Höhe	[m+NN]						
	Station	[m]	0,00	2,73	3,73	160,95	160,95	161,58
Bestand	Höhe	[m+NN]	0,00	2,86	160,95	160,95	161,58	162,11
	Station	[m]	0,00	2,86	3,73	4,93	5,33	5,95

Bohrprofile M 1:25



Legende:

- gepl. Sandsteine
- gepl. Zweitbeton
- gepl. Auftrag
- gepl. Oberbodenauftrag
- gepl. Oberbodenabtrag

Hochwasserschutz Gernsbach Maßnahme GE5 HWS am Katz'schen Garten Querprofile

AUFTRAGGEBER		PLANNHALT		DATUM		NAME	
Hochwasserschutz Gernsbach		1:25, 1:100		19.07.2021		bla/reb	
Genehmigungsplanung		MASSTAB		23.07.2021		Ko	
PROJEKTNUMMER		LAGESYSTEM		102.20.077		Gauß-Krüger Zone 3	
PLANNUNGSSTAND		HOCHENSYSTEM		DHHN 12			

BERATENDE INGENIEURE

WALD + CORBE Consulting GmbH

Hauptsitz Hügelsheim
Am Hecklehamm 18
76549 Hügelsheim
Tel: 07229 / 1876-00
Fax: 07229 / 1876-777

■ Hügelsheim ■ Stuttgart ■ Haslach ■ Speyer

OBJEKTPLANER

UNTERSCHRIFT AUFTRAGGEBER

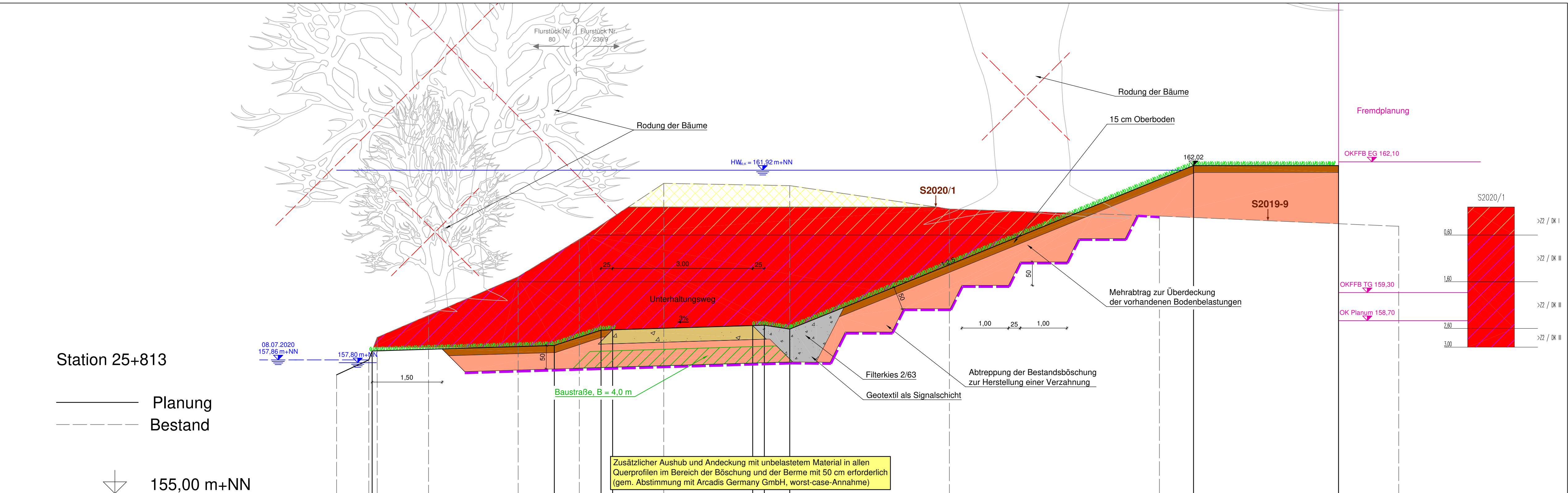
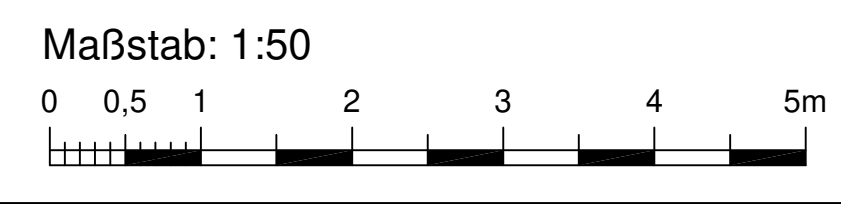
Gernsbach, den 23.07.2021

UNTERSCHRIFT OBJEKTPLANER

Hügelsheim, den 23.07.2021

3.1

ANLAGE



	Planung		Bestand												
	Höhe [m+NN]	Station [m]	157,54	157,86	158,34	158,81	159,64	160,43	161,64	161,59	161,09	160,94	162,02	162,02	22,07
Höhe [m+NN]			157,54	157,86	158,34	158,81	159,64	160,43	161,64	161,59	161,09	160,94	162,02	162,02	22,07
Station [m]			-0,69	0,00	0,07	3,98	4,98	5,23	8,23	8,48	9,02	12,44	16,94	20,78	22,07

Hochwasserschutz Gernsbach Maßnahme GE6

Regelprofil

AUFTRAGGEBER		1:50		Genehmigungsplanung	
PLANINHALT		MASSSTAB		PLANUNGSSTAND	
ENTWICKELT	19.07.2021	bla/reb			
BEARBEITET	20.07.2021	reb			
GEPRÜFT	23.07.2021	Ko			
PROJEKTNUMMER	102.20.077	LAGESYSTEM	Gauß-Krüger Zone 3	HÖHENSYSTEM	DHHN 12

BERATENDE INGENIEURE

WALD + CORBE Consulting GmbH

Hauptsitz Hügelsheim
Am Hecklehamm 18
76549 Hügelsheim

Tel: 07229 / 1876-00
Fax: 07229 / 1876-777

■ Hügelsheim ■ Stuttgart ■ Haslach ■ Speyer

OBJEKTPLANER

UNTERSCHRIFT AUFTRAGGEBER

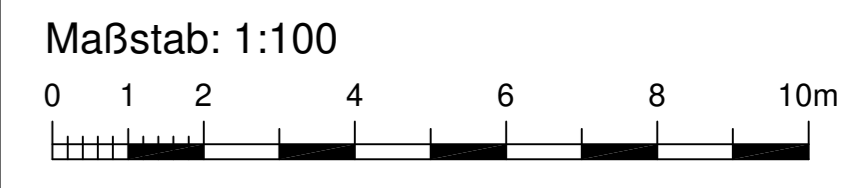
Gernsbach, den 23.07.2021

UNTERSCHRIFT OBJEKTPLANER

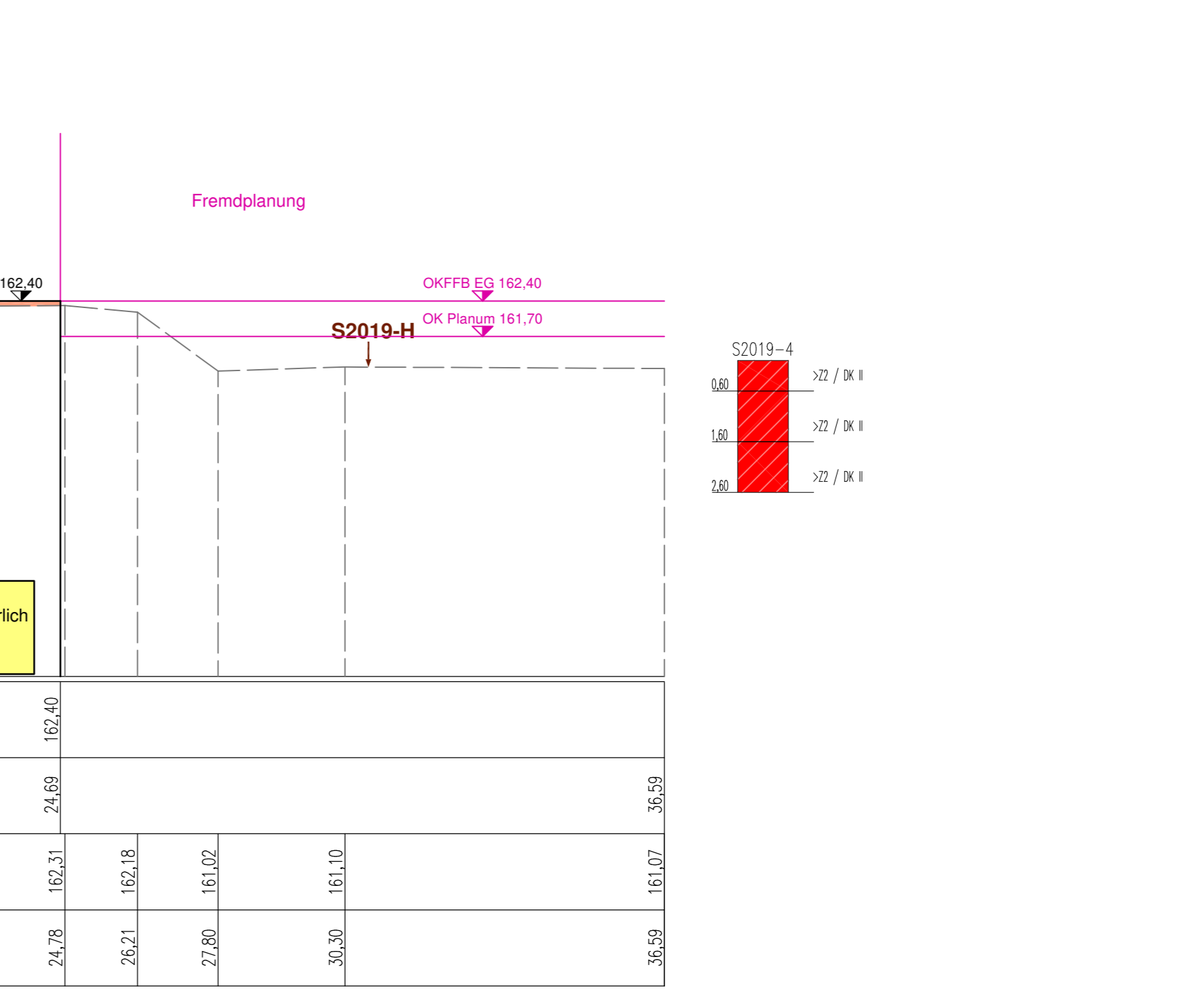
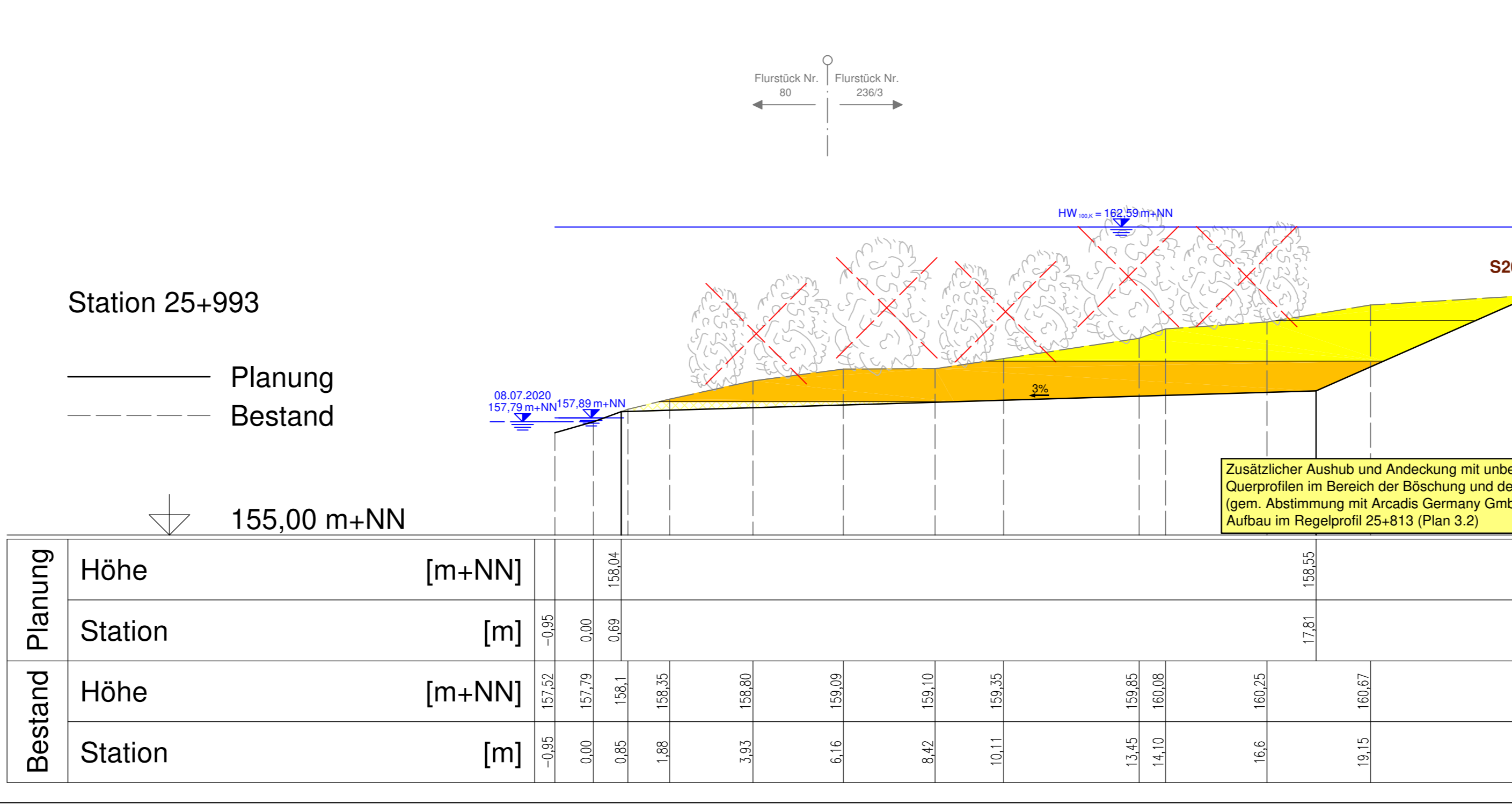
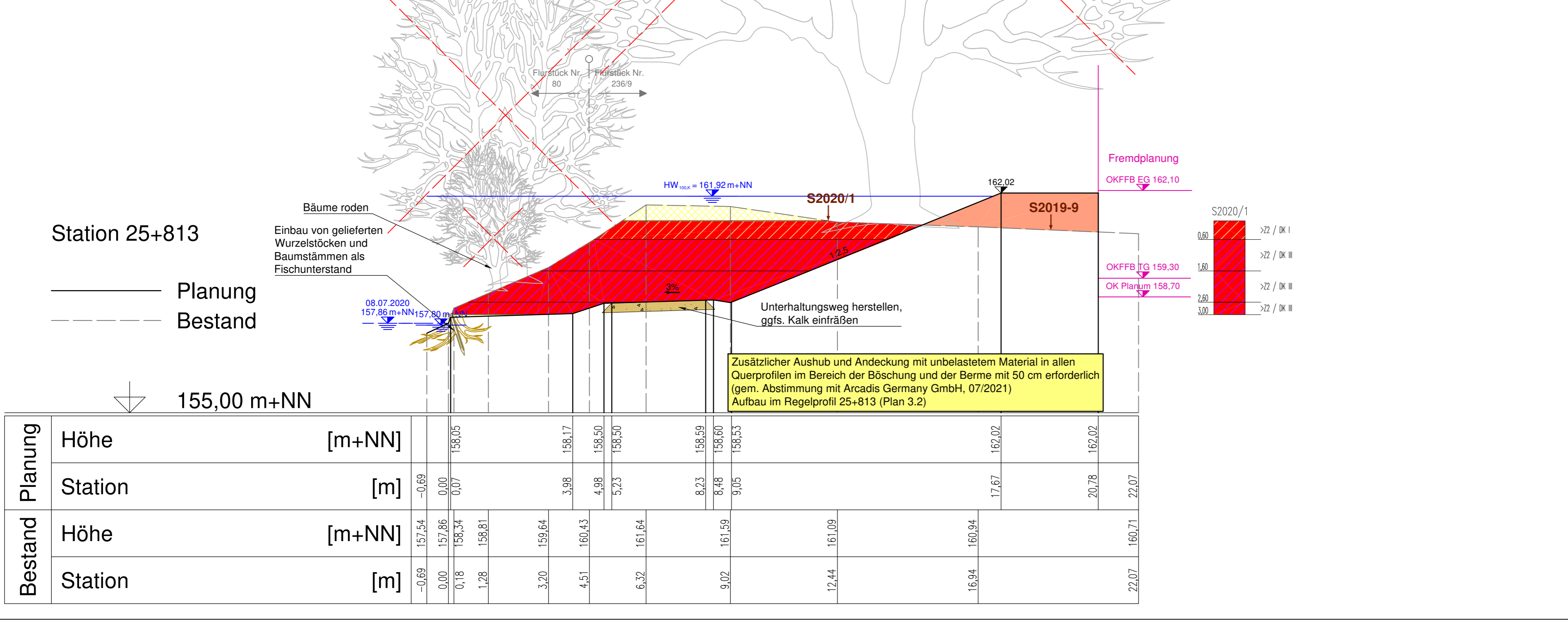
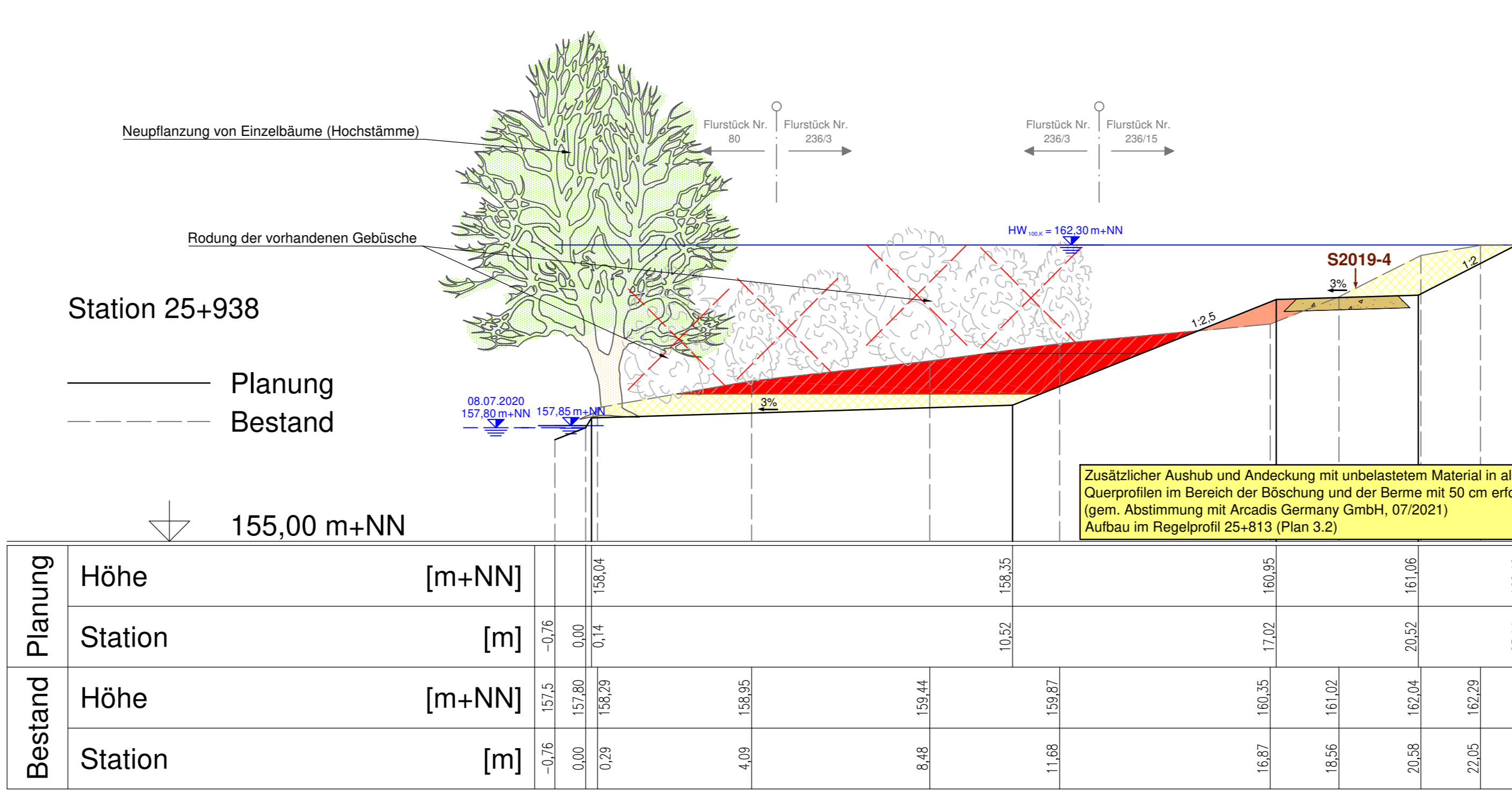
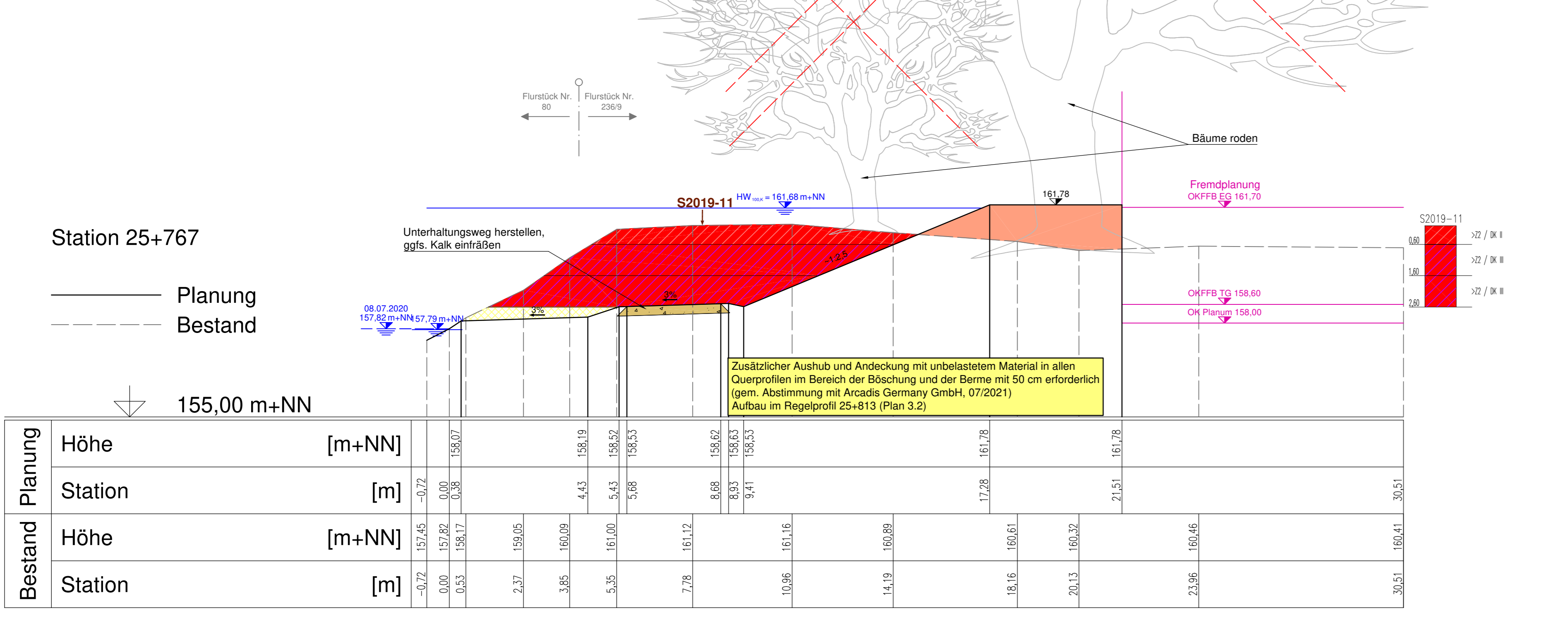
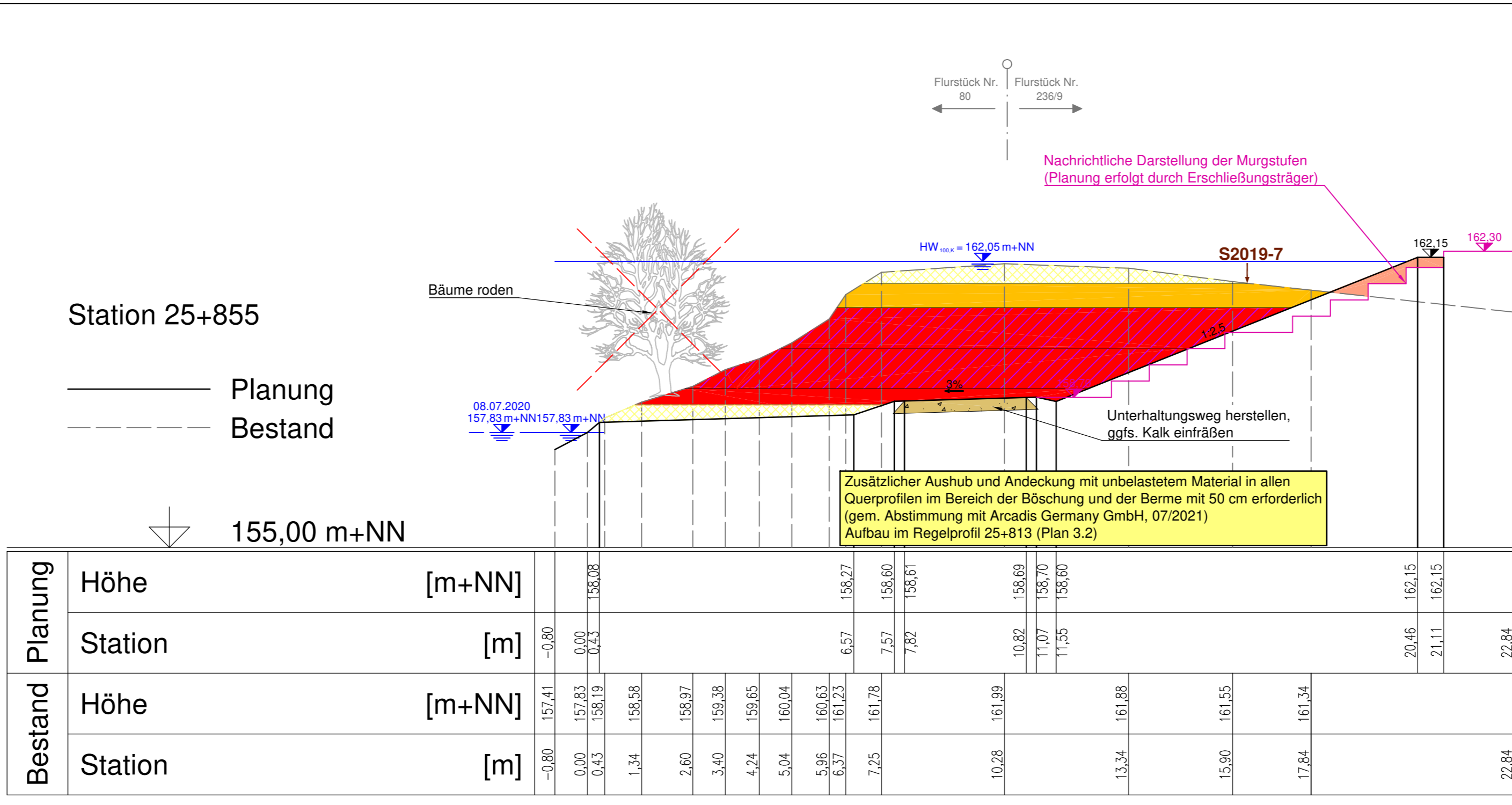
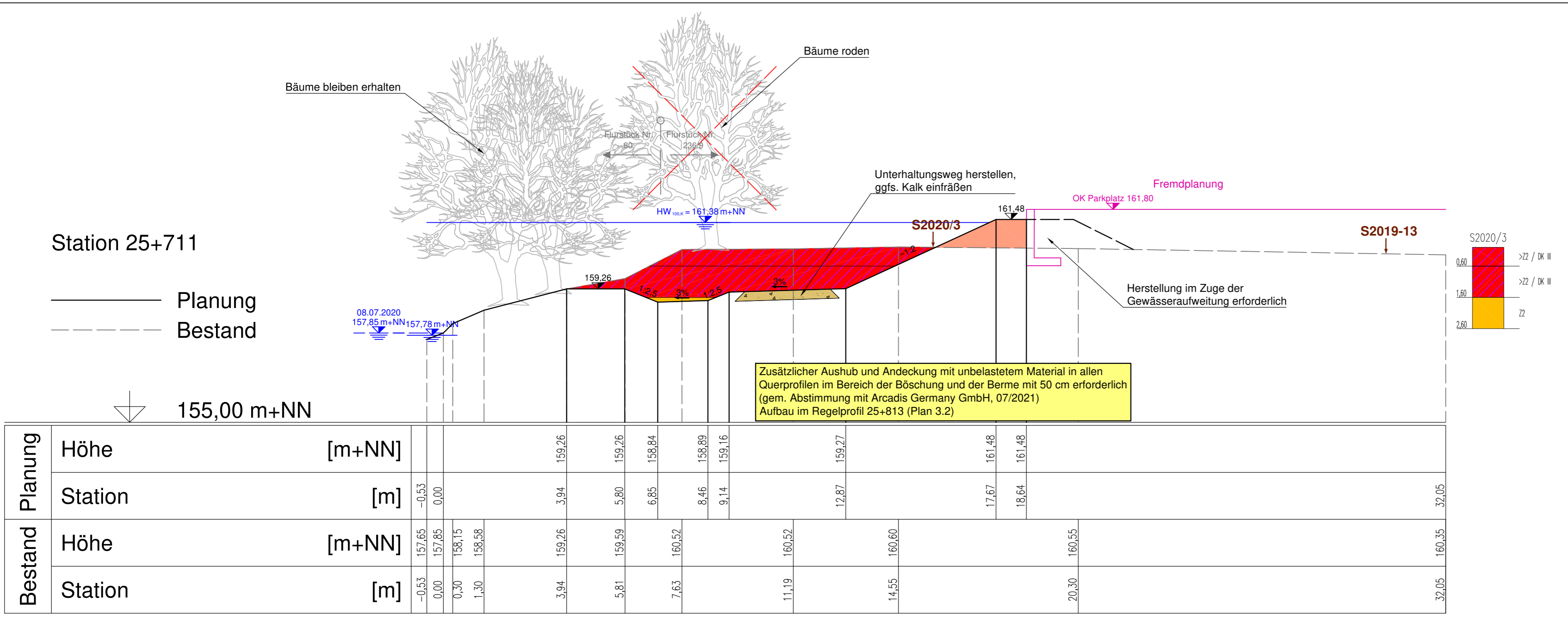
Hügelsheim, den 23.07.2021

3.2

ANLAGE



- Legende:**
- Belastungsklasse Z0
 - Belastungsklasse Z1.2
 - Belastungsklasse Z2
 - Belastungsklasse >Z2
 - Belastungsklasse DK I
 - Belastungsklasse DK II
 - Belastungsklasse DK III
 - Abtrag, Belastung unbekannt
 - Auftrag
- Belastungsklassen gem. Arcadis Germany GmbH, Ergebnisse der Detailuntersuchung, 02.04.2020
- Fremdplanung Bauung Pfleiderer-Areal, BIT Architekten, Stand 21.04.2021



GERNSBACH

Hochwasserschutz Gernsbach
Maßnahme GE6

Querprofile

1:100 Genehmigungsplanung

PLANHAFT	DATUM	NAMEN
ENTWICKELT	19.07.2021	slabtd
BEREITET	20.07.2021	neb
GEHECKT	23.07.2021	ko

PROJEKTNUMMER: 102.20.077

MAßSTAB: 1:100

LAGESYSTEM: Gauß-Krüger Zone 3

PLANNUMMERN: HOHWASSERSYSTEM: DHHN 12

BERATUNGSFIRMEN: WALD + CORBE BERATUNGSFIRMEN

WALD + CORBE Consulting GmbH
Hauptstz Hügelsheim
Am Heckschlag 18
76549 Hügelsheim
Tel: 07229 / 1876-00
Fax: 07229 / 1876-777
Hügelsheim Stuttgart Haslach Speyer

DESKRIPTOR: ALTPFLANZEN

UNTERSCHRIFT ALTPFLANZER: J. Christ

UNTERSCHRIFT DECKPLANER: Jörg Koch

Gernsbach, den 23.07.2021 Hügelsheim, den 23.07.2021

3.3

ing. Büro WALD + CORBE CAD Format: 1395 x 620 mm. Fläche: 0,84 m²

