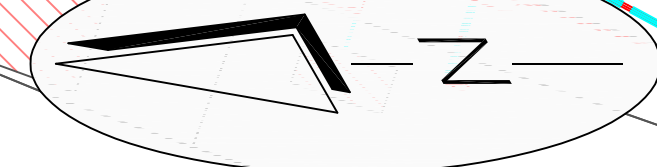
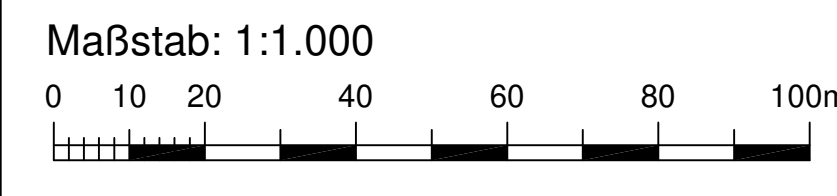
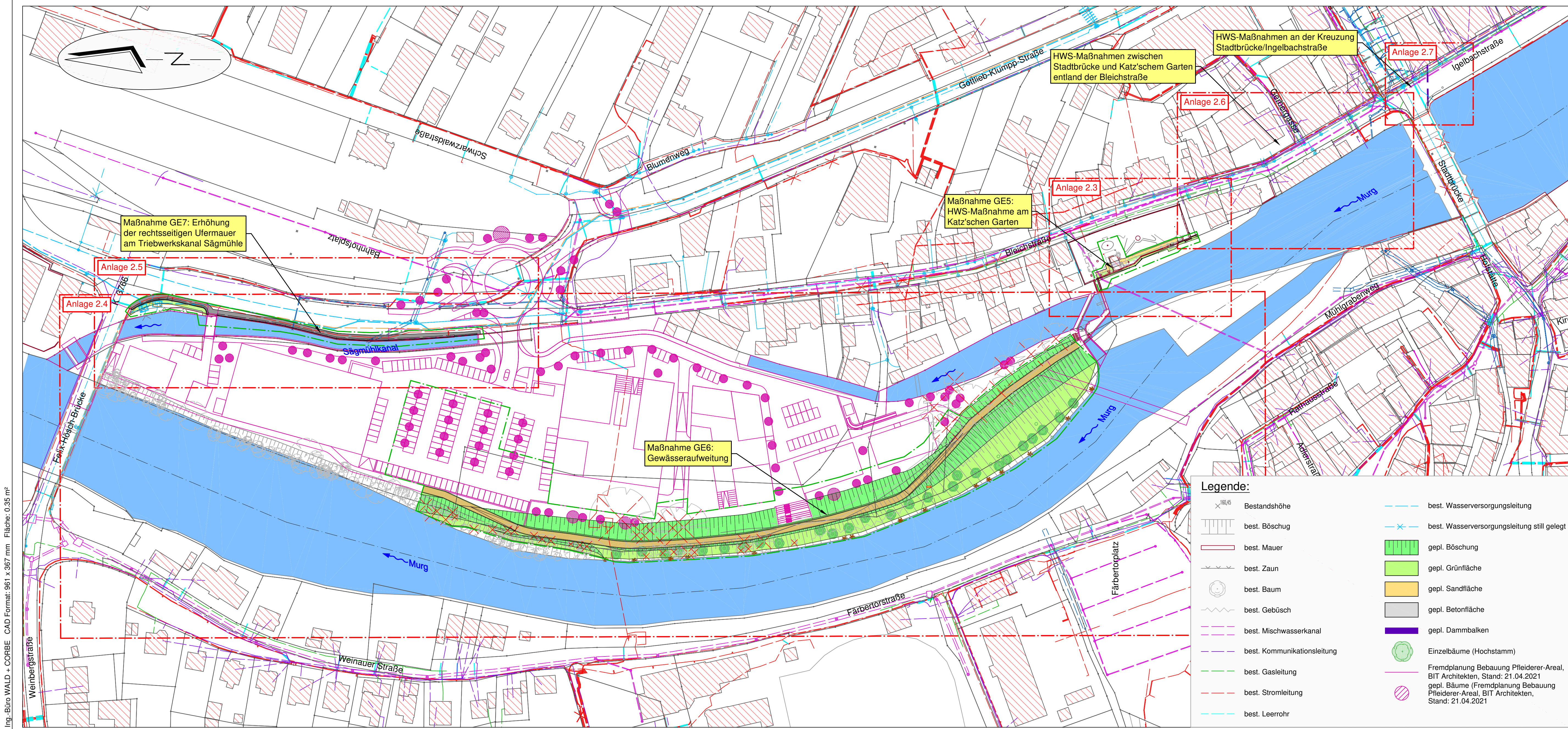


Verbesserung des Hochwasserschutzes
 an der Murg in Gernsbach,
 Maßnahmen GE5, GE6 und GE7

<p>Verbesserung des Hochwasserschutzes an der Murg in Gernsbach HWS-Maßnahmen GE5, GE6, GE7 und lokale Maßnahmen an der Bleichstraße Übersichtslageplan</p>	<p>2.1 ANLAGE</p>
---	--------------------------------



Legende:

- Bestandshöhe
- best. Böschung
- best. Mauer
- best. Zaun
- best. Baum
- best. Gebüsch
- best. Mischwasserkanal
- best. Kommunikationsleitung
- best. Gasleitung
- best. Stromleitung
- best. Leerrohr
- best. Wasserversorgungsleitung
- best. Wasserversorgungsleitung still gelegt
- gepl. Böschung
- gepl. Grünfläche
- gepl. Sandfläche
- gepl. Betonfläche
- gepl. Dammbalken
- Einzelbäume (Hochstamm)
- Fremdplanung Bebauung Pfläiderer-Areal, BIT Architekten, Stand: 21.04.2021
- gepl. Bäume (Fremdplanung Bebauung Pfläiderer-Areal, BIT Architekten, Stand: 21.04.2021)



**Hochwasserschutz Gernsbach
Maßnahme GE5, GE6 und GE7**

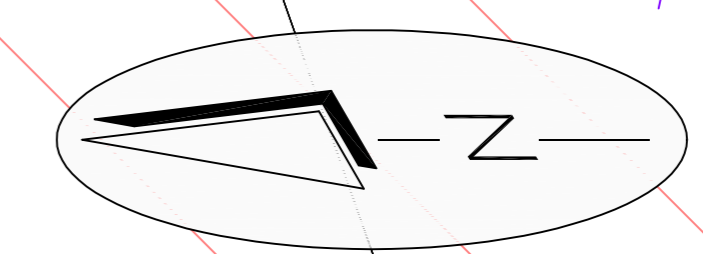
Gesamtanlageplan

PLANNHALT	DATUM	NAME	1:1000	Genehmigungsplanung
ENTWICKELT	15.03.2021	bla/reb		
BEARBEITET	13.07.2021	reb	MASSSTAB	PLANNUNGSSTAND
GEPRÜFT	23.07.2021	Ko		
PROJEKTNUMMER	102.20.077	LAGESYSTEM	Gauß-Krüger Zone 3	DHHN 12

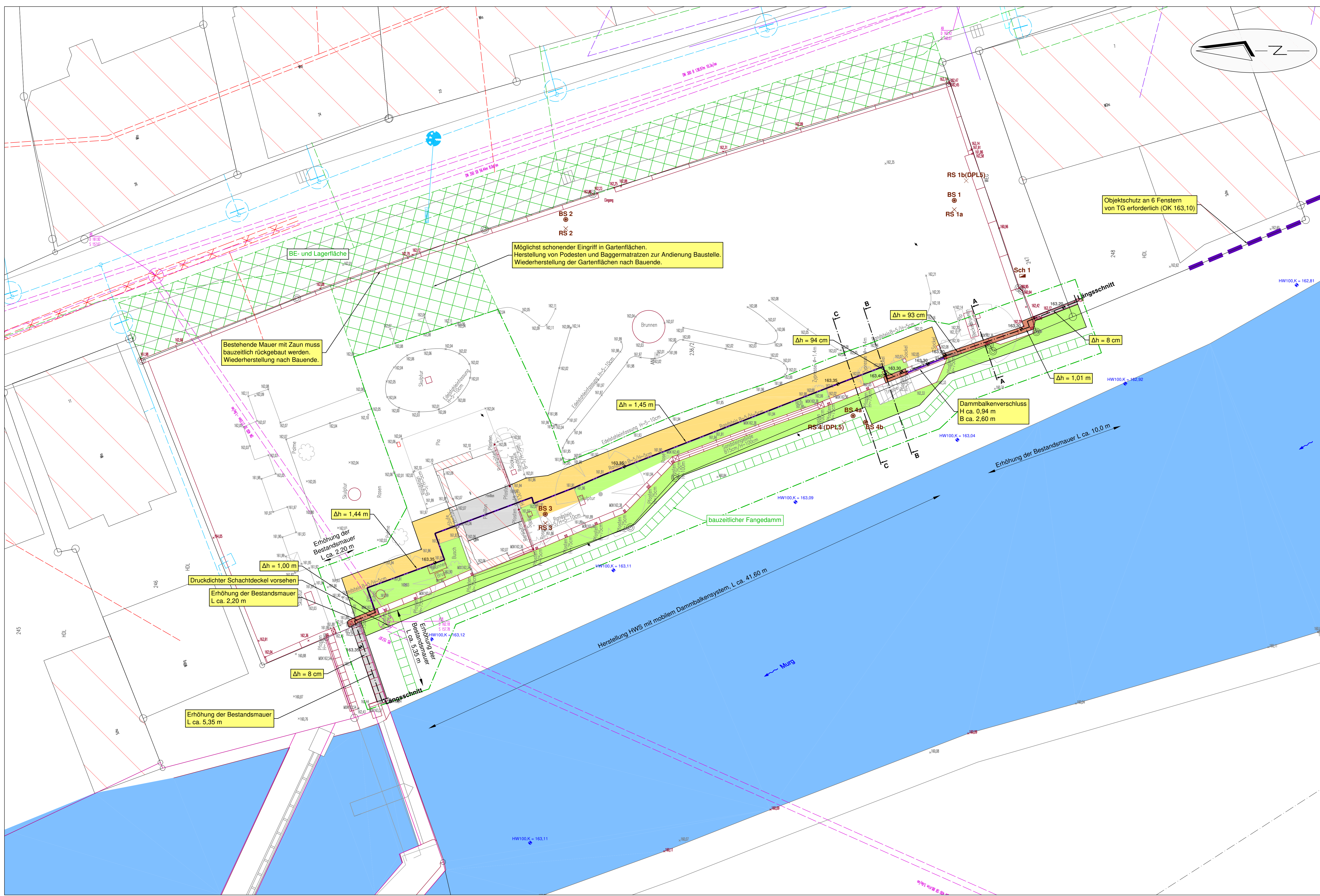
WALD + CORBE Consulting GmbH
 BERATENDE INGENIEURE
 Hauptsitz Hügelsheim
 Am Hecklehamm 18
 76549 Hügelsheim
 ■ Hügelsheim ■ Stuttgart ■ Haslach ■ Speyer
 www.wald-corbe.de
 Tel: 07229 / 1876-00
 Fax: 07229 / 1876-777

OBJEKTPLANER UNTERSCHRIFT AUFTRAGGEBER <i>J. Christ</i>	UNTERSCHRIFT OBJEKTPLANER <i>Jörg Koch</i>	2.2
---	---	-----

Ing.-Büro WALD + CORBE CAD Format: 961 x 367 mm Fläche: 0,35 m²



- Legende:**
- Bestandshöhe
 - best. Mauer
 - best. Zaun
 - best. Mischwasserkanal
 - best. Kommunikationsleitung
 - best. Gasleitung
 - best. Stromleitung
 - best. Leerrohr
 - best. Wasserversorgungsleitung
 - best. Wasserversorgungsleitung still gelegt
 - Bohrsondierung
 - Rammsondierung
 - Handschurf
 - gepl. Dammbalken
 - gepl. Grünfläche
 - gepl. Sandfläche
 - gepl. Betonfläche
 - gepl. Sandstein
 - Planungshöhen
 - Baukorridor
 - BE- und Lagerfläche



Ing.-Büro WALD + CORBE CAD Format: 1093 x 609 mm Filesize: 0,67 m²
 W:\Gernsbach_HWS-Murg-GID\CAD\CAD_V4_Genehmigungsplanung\4_Gernsbach-GID_LP.dwg, 20.07.2021 - 13:15 h

**Hochwasserschutz Gernsbach
 Maßnahme GE5
 HWS am Katz'schen Garten
 Lageplan**

PLANNUMMER		DATUM		NAME		1:100	Genehmigungsplanung
ENTWICKELT		20.07.2021		bla/vrb			
BEARBEITET		23.07.2021		Ko		MAßSTAB	PLANNUMMER
PROJEKTNUMMER		102.20.077		LAGESYSTEM			

BERATENDE INGENIEURE

WALD + CORBE Consulting GmbH
 Hauptsitz Hügelsheim
 Am Hecklehamm 18
 76549 Hügelsheim
 Tel: 07229 / 1876-00
 Fax: 07229 / 1876-777

Hügelsheim Stuttgart Haslach Speyer

UNTERSCHRIFT AUFTRAGGEBER

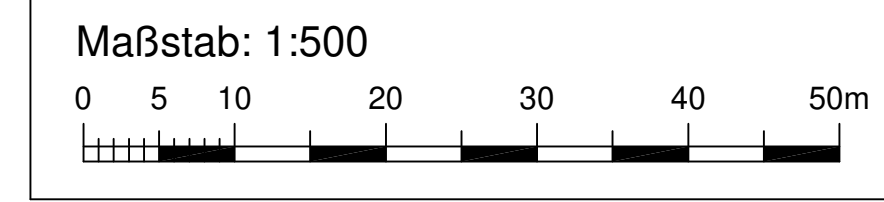
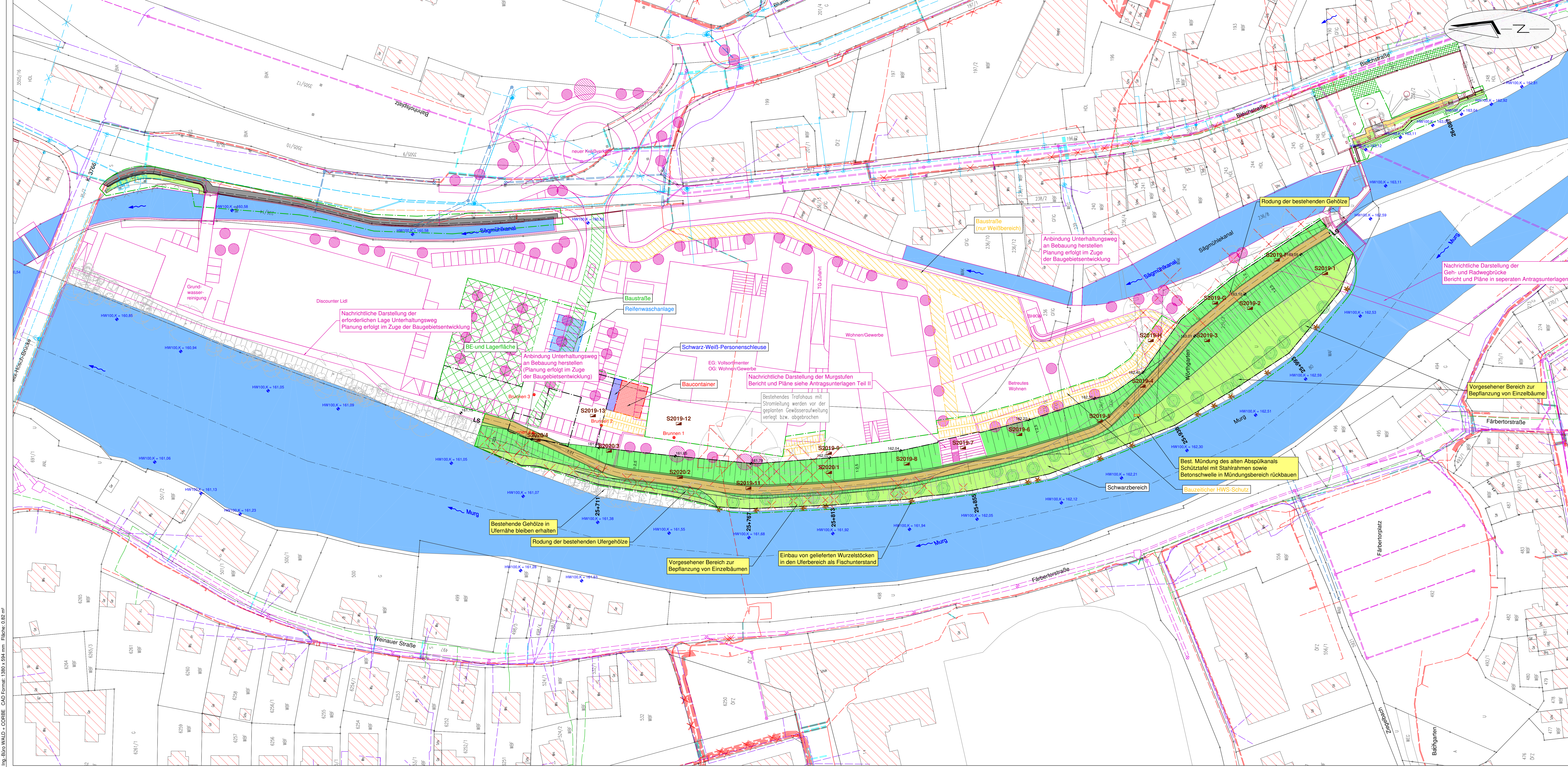
Gernsbach, den 23.07.2021

UNTERSCHRIFT ORIENTIERENDER

Hügelsheim, den 23.07.2021

2.3

ANLAGE



- Legende Bestand:**
- Baum
 - Gebüsch
 - Schurf
 - Mischwasserkanal
 - Kommunikationsleitung
 - Gasleitung
 - Stromleitung
 - Leerrohr
 - Wasserversorgungsleitung
 - Wasserversorgungsleitung still gelegt
- Legende Planung:**
- Böschung
 - Grünfläche
 - Planungshöhe
 - Baum entfällt
 - Fremdplanung Bebauung Pfeilerder-Areal, BIT Architekten, Stand: 21.04.2021
 - gepl. Bäume (Fremdplanung) Bebauung Pfeilerder-Areal, BIT Architekten, Stand: 21.04.2021
 - Einzelbäume (Hochstamm)
 - Brunnen
 - Fremdplanung kom-pakt GmbH, Stand: 29.09.2020
 - Baukorridor Schwarzbereich
 - BE- und Lagerfläche
 - Baustraße Weiß- und Schwarzbereich
 - Baukorridor

Ing. Büro WALD + CORBE, CAD-Format: 1380 x 594 mm, Fläche: 0,82 m²

**Hochwasserschutz Gernsbach
Maßnahme GE6**

Lageplan

PROJEKTNUMMER: 102-19-002		LAGESTRECKE: Glauf-Krieger Zone 3		HOHNHEIMSTRECKE: DHHN 12	
ENTWICKELT: 15.03.2021	DATUM: 15.03.2021	NAME: bla/eb	MASSSTAB: 1:500	PLANNINGSTAND: Genehmigungsplanung	
BEARBEITET: 13.07.2021	DATUM: 13.07.2021	NAME: reb	MASSSTAB: 1:500	PLANNINGSTAND: Genehmigungsplanung	
GEPRÜFT: 23.07.2021	DATUM: 23.07.2021	NAME: Ko	MASSSTAB: 1:500	PLANNINGSTAND: Genehmigungsplanung	

BERATENDE INGENIEURE

WALD + CORBE Consulting GmbH
 Hauptsitz Hügelsheim
 Am Heckelhamm 38
 70549 Hügelsheim
 Tel: 07229 / 1876-00
 Fax: 07229 / 1876-772

BRUNNEN: Hügelsheim, Stuttgart, Haslach, Speyer

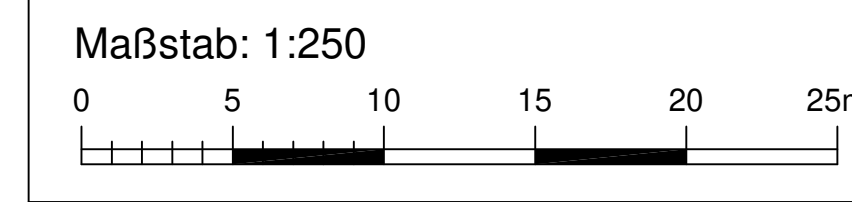
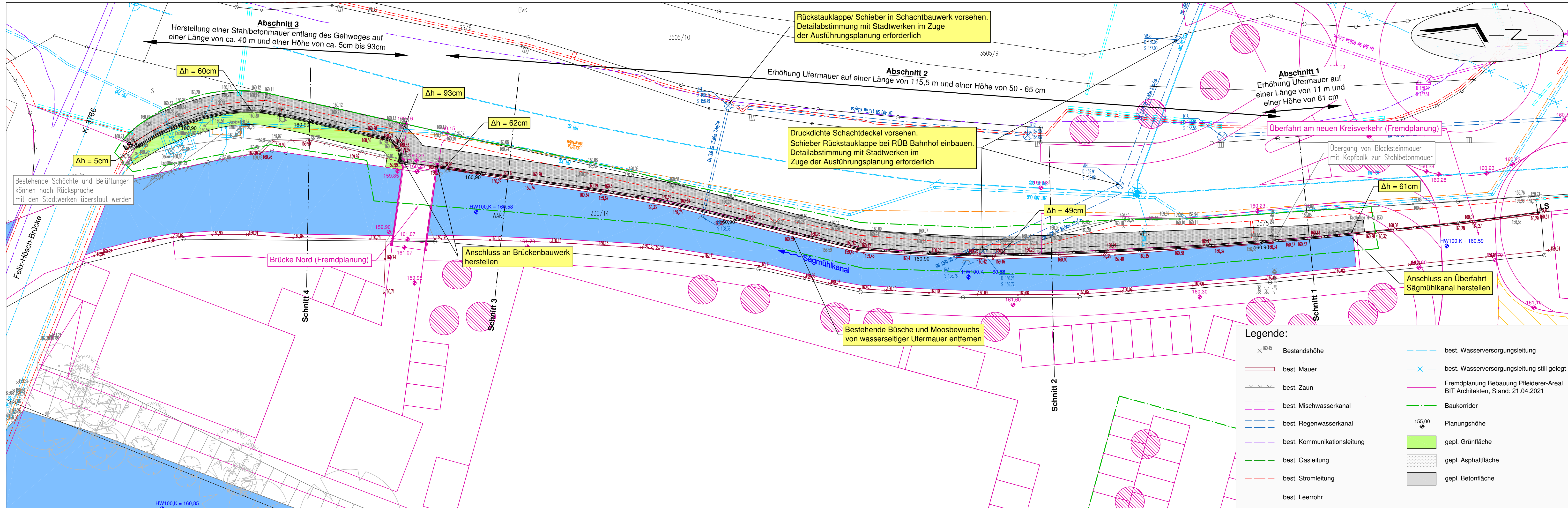
J. Christ

J. Hof

ANLAGE: 2.4

Gernsbach, den 23.07.2021 | Hügelsheim, den 23.07.2021

Ing.-Büro WALD + CORBE CAD Format: 1072 x 297 mm Fläche: 0,32 m²



Legende:

	Bestandshöhe		best. Wasserversorgungsleitung
	best. Mauer		best. Wasserversorgungsleitung still gelegt
	best. Zaun		Fremdplanung Bebauung Pfliederer-Areal, BIT Architekten, Stand: 21.04.2021
	best. Mischwasserkanal		Baukorridor
	best. Regenwasserkanal		Planungshöhe
	best. Kommunikationsleitung		gepl. Grünfläche
	best. Gasleitung		gepl. Asphaltfläche
	best. Stromleitung		gepl. Betonfläche
	best. Leerrohr		

GERNSBACH

AUFTRAGGEBER

Hochwasserschutz Gernsbach
Maßnahme GE7
Erhöhung Mauer Triebwerkskanal (rechtsseitig)
Lageplan

PLANHALT	DATUM	NAME	
ENTWICKELT	15.03.2021	bla/reb	1:250 / 1:50
BEARBEITET	02.06.2021	reb	
GEPRÜFT	23.07.2021	Ko	
PROJEKTNUMMER	102.20.077	LAGESYSTEM	Gauß-Krüger Zone 3
		MASSSTAB	1:250 / 1:50
		HOHENSYSTEM	DHHN 12
		Genehmigungsplanung	

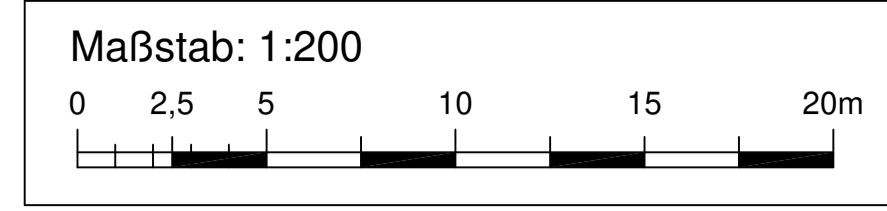
BERATENDE INGENIEURE

WALD + CORBE Consulting GmbH
 Hauptsitz Hügelsheim
 Am Hecklehamm 18
 76549 Hügelsheim
 ■ Hügelsheim ■ Stuttgart ■ Haslach ■ Speyer

www.wald-corbe.de
 Tel: 07229 / 1876-00
 Fax: 07229 / 1876-777

OBJEKTPLANER UNTERSCHRIFT AUFTRAGGEBER 	UNTERSCHRIFT OBJEKTPLANER
Gernsbach, den 23.07.2021	Hügelsheim, den 23.07.2021

ANLAGE **2.5**



- Legende:**
- × 160,45 Bestandshöhe
 - best. Mauer
 - best. Regenwasserkanal
 - best. Mischwasserkanal
 - best. Kommunikationsleitung
 - best. Gasleitung
 - best. Stromleitung
 - best. Leerrohr
 - best. Wasserversorgungsleitung
 - best. Wasserversorgungsleitung still gelegt



Blick von der Stadtbrücke auf Bleichstr. 3 (Flst. Nr. 250/2), Bleichstraße Nr. 5 (Flst. Nr. 249) und Bleichstraße Nr. 7 (Flst. Nr. 248)

Einbau eines Schiebers/ Rückstauklappe in Schachtbauwerk, Detailabstimmung im Zuge der Ausführungsplanung mit Stadtwerken erforderlich

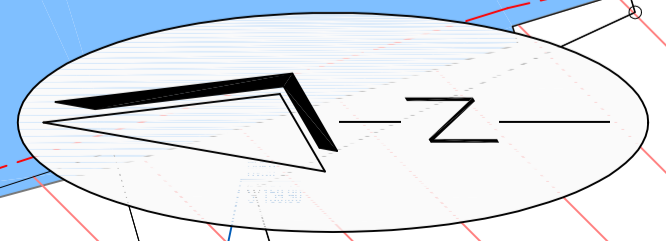
Mobiler Hochwasserschutzschlauch L ca. 5m H ca. 30cm

Objektschutzmaßnahme an Fenstern erforderlich OK 163,35

Objektschutzmaßnahme an 5 Fenstern erforderlich (OK 163,10)



Blick von der Stadtbrücke auf Bleichstr. 3 (Flst. Nr. 250/2)



Hochwasserschutz Gernsbach

Maßnahmen GE5, GE6, GE7

Prüfung Höhenlage entlang Bleichstraße

Lageplan Bleichstraße uh. Stadtbrücke

AUFTRAGGEBER		1:200		Genehmigungsplanung		
PLANINHALT	DATUM	NAME	MASSSTAB	PLANUNGSSTAND		
ENTWICKELT	15.03.2021	bla/reb		Gauß-Krüger Zone 3	HÖHENSYSTEM	
BEARBEITET	26.05.2021	reb			DHHN 12	
GEPRÜFT	23.07.2021	Ko	LAGESYSTEM			
PROJEKTNUMMER	102.20.077	LAGESYSTEM		Gauß-Krüger Zone 3		

BERATENDE INGENIEURE

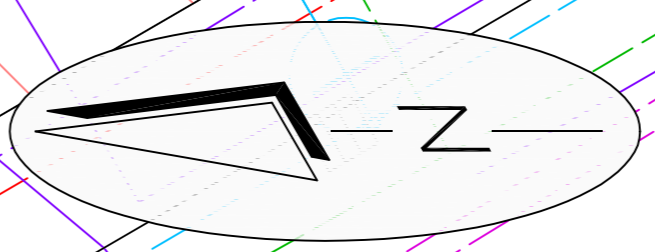
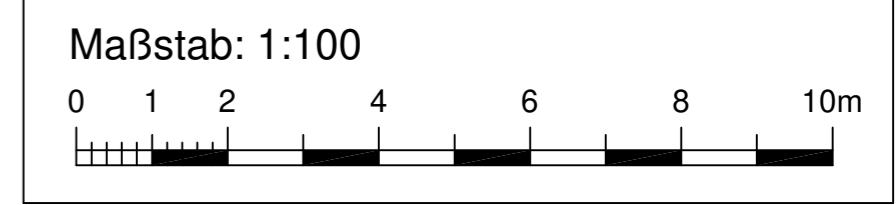
WALD + CORBE Consulting GmbH

Hauptsitz Hügelsheim
Am Hecklehamm 18
76549 Hügelsheim

www.wald-corbe.de
Tel: 07229 / 1876-00
Fax: 07229 / 1876-777

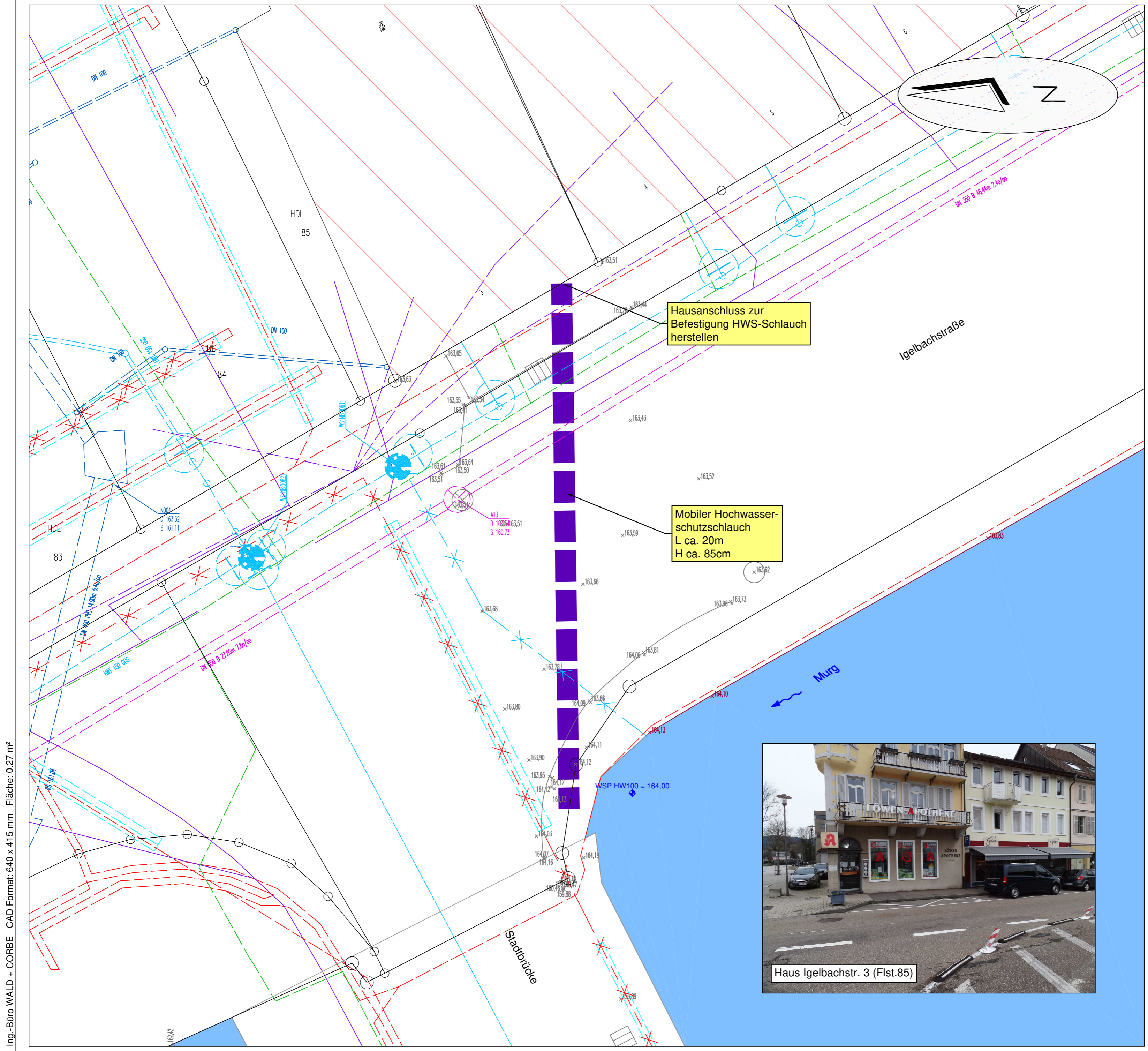
■ Hügelsheim ■ Stuttgart ■ Haslach ■ Speyer

OBJEKTPLANER	UNTERSCHRIFT AUFTRAGGEBER	UNTERSCHRIFT OBJEKTPLANER	2.6
Gernsbach, den 23.07.2021		Hügelsheim, den 23.07.2021	



Legende:

- Bestandshöhe
- best. Mauer
- best. Zaun
- best. Mischwasserkanal
- best. Kommunikationsleitung
- best. Gasleitung
- best. Stromleitung
- best. Leerrohr
- best. Wasserversorgungsleitung
- best. Wasserversorgungsleitung still gelegt



Hausanschluss zur Befestigung HWS-Schlauch herstellen

Mobiler Hochwasserschutzschlauch
L ca. 20m
H ca. 85cm



Haus Igelbachstr. 3 (Flst.85)



Hochwasserschutz Gernsbach
Maßnahmen GE5, GE6, GE7
Temporäre Maßnahme Igelbachstraße
Lageplan

AUFTRAGGEBER		PLANINHALT	
ENTWICKELT	15.03.2021	bla/reb	1:100
BEARBEITET	26.05.2021	reb	
GEPRÜFT	23.07.2021	Ko	
PROJEKTNUMMER	102.20.077	LAGESYSTEM	Gauß-Krüger Zone 3
		HOHENSYSTEM	DHHN 12
		Genehmigungsplanung	



WALD + CORBE Consulting GmbH
 Hauptsitz Hügelsheim
 Am Hecklehamm 18
 76549 Hügelsheim
 Tel: 07229 / 1876-00
 Fax: 07229 / 1876-777
 ■ Hügelsheim ■ Stuttgart ■ Haslach ■ Speyer

OBJEKTPLANER	UNTERSCHRIFT AUFTRAGGEBER	UNTERSCHRIFT OBJEKTPLANER	2.7
Gernsbach, den 23.07.2021	<i>J. Christ</i>	Hügelsheim, den 23.07.2021	
ANLAGE			

Ing.-Büro WALD + CORBE CAD Format: 640 x 415 mm Fläche: 0,27 m²